









# Girne - Çatalköy İmar Planı

## Karakum Köyiçi Koruma Alanı

### Lejand

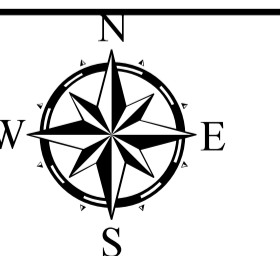
-  Geleneksel Köyiçi Koruma Alanı Sınırı
-  Eş Yükselti Eğrisi
-  Parsel Sınırı / Parsel No
-  Mevcut Yapılar
-  Cephe ve Yükseklikleri Korunarak Geliştirilecek Binalar
-  Yeni Yapılaşma Uygulama İlkelerine Göre Geliştirilecek Binalar
-  Deniz
-  Dere

### Koruma Amaçlı Gelişme Kararları

### Öneri

Temmuz 2017

KK1



0 30 60 120 180 Meters

