

# Girne - Çatalköy İmar Planı

## Zeytinlik Köyiçi Koruma Alanı Araştırması

### Lejand

 Koruma Alanı Sınırı


 Eş Yükselti Eğrisi


 76/2 Parsel Sınırı / Parsel No


### Cephe ve Kütlede Bozulma

 Mimari Elemanlarda Bozulma

 Mimari Elemanlarda Bozulma / Aykırı Malzeme Kullanımı

 Mimari Elemanlarda Bozulma / Aykırı Malzeme ve Eleman Ekleme

 Aykırı Eleman Ekleme

 Aykırı Eleman Ekleme / Bina Kütlesine Uyumsuz Ek

 Aykırı Eleman Ekleme / Malzeme Kullanımı

 Bina Kütlesine Uyumsuz Ekleme


 Değerlendirme Dışı

### Bina Cephesinde ve Kütlesinde Bozulma

### Mevcut Durum ve Analiz

2017

MD 11



0 30 60 120 180 Meters

