


Girne - Çatalköy İmar Planı

Zeytinlik Köyiçi Koruma Alanı Araştırması


Lejand


 Koruma Alanı Sınırı

 Eş Yükselti Eğrisi

 76/2 Parsel Sınırı / Parsel No


Bina Yapım Dönemi

 Lüzinyan (1192 - 1489)

 Osmanlı (1571 - 1878)

 İngiliz 1. Dönem (1878 - 1930)

 İngiliz 2. Dönem (1930 - 1960)

 1960 - 1974


 1974 Sonrası

Bina Yapım Dönemi

Mevcut Durum ve Analiz

2017

MD 09



0 30 60 120 180 Meters