




Girne - Çatalköy İmar Planı

Doğanköy Köyiçi Koruma Alanı Araştırması

Lejand

-  Koruma Alanı Sınırı
-  Eş Yükselti Eğrisi
-  76/2 Parsel Sınırı / Parsel No

Bina Yapım Dönemi


-  Osmanlı (1571 -1878)
-  İngiliz 1. Dönem (1878-1930)
-  İngiliz 2. Dönem (1930 -1960)
-  1960 - 1974
-  1974 Sonrası

Bina Yapım Dönemi

Mevcut Durum ve Analiz

2017

MD 09



0 30 60 120 180 Meters

